

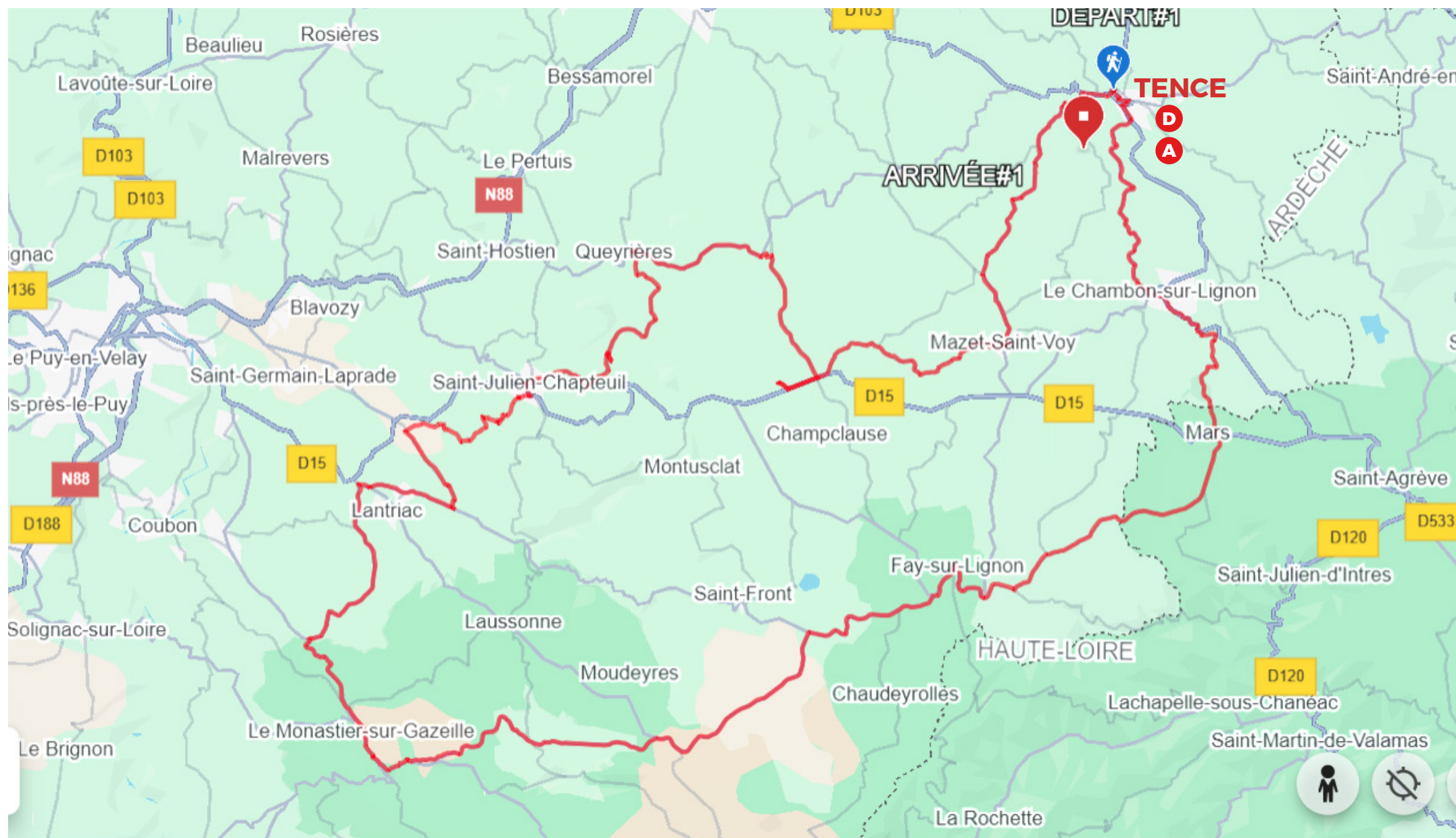


ROAD BOOK

*En balade vers
le Meygal*

■ Circuit « En balade vers le Meygal »

Départ/arrivée > **Place du Chatiague à Tence** - Distance > **115 km**



VILLAGE de Tence

Station Verte de vacances, ce village de 3084 habitants vous offre simplicité, authenticité et convivialité. Les pèlerins des chemins de Saint-Jacques de Compostelle ou de Saint-Jean-François Régis pourront faire une halte. Le repos, le calme ou des activités de plein air et sportives : à vous de choisir !

👁️ À VOIR / À FAIRE :

■ Visite libre dans le Tence d'autrefois...

Il est possible de découvrir l'histoire du joli village de Tence en visite libre avec un livret disponible à l'Office de tourisme (5€).

■ Visite de la Chapelle des Pénitents

Place de l'esplanade

Replongez-vous dans la confrérie d'hier et d'aujourd'hui ainsi que dans l'histoire religieuse du Plateau Vivarais-Lignon. Visites guidées hebdomadaires en juillet-août. Toute l'année sur réservation pour les groupes.

www.ot-hautlignon.com
04 71 59 71 56

■ Visite du Musée de la Pharmacie

Place du Chatiague

Visite libre de juin à septembre. Sur réservation le reste de l'année.
www.lesamisduvieuxtence.jimdo.com
06 31 60 15 86



© Naturofilm

🍴 haltes gourmandes

- **L'Ours Maçon** - 04 71 65 49 99
Produits locaux de saison
- **Pizz'Intence** - 04 71 56 34 00
Pizzeria
- **Le Grand Café** - 04 71 59 82 31
Restaurant, brasserie, cuisine maison
- **Restaurant de La Poste**
04 71 56 39 25
Cuisine traditionnelle de terroir
- **Le Thymallus** - 04 71 59 89 08
Spécialités et produits du terroir
- **Le Chatiague** - 04 71 59 82 82
Cuisine traditionnelle et spécialités
- **L'Eden (ouverture novembre 2024)**
04 71 56 19 22
Restauration rapide «fait maison»
- **Café Claudette** - 04 63 71 72 48
Snack et pâtisseries
- **Ferme Auberge La Cabriole**
04 71 65 05 22
Cuisine de produits locaux

🏪 MAGASINS DE PRODUCTEURS

- **Plein Champ**
06 06 94 58 84 ou 06 08 72 30 96
- **Cœur d'Artichaut** - 09 81 95 63 70

km total	INTERSECTION	DIRECTION
km 0		Place du Chatiague
km 0,2		D 500 YSSINGEAUX Parcours Pittoresque
km 0,3		D 103 YSSINGEAUX Parcours Pittoresque LE MAZET ST-VOY FAY-SUR-LIGNON CHENERELLES SAINT-JEURES
km 0,8		
km 1,2		D 500 20 FAY-SUR-LIGNON 10 LE MAZET ST-VOY Suc du Lizieux



VILLAGE du Mazet-Saint-Voy

Village de 1 112 habitants, situé **au pied du Lizieux**. Lors de magnifiques balades, vous pourrez cueillir champignons, myrtilles, framboises, admirer les fermes typiques aux toits de lauze, les moulins à eau, les fours à pain...


👁️ À VOIR / À FAIRE :



■ L'Église Saint-Voy

Construite en granite et en lauze, c'est l'une des plus anciennes du Velay. Son abside date du XI^{ème} siècle, son clocher bâti au sud, indépendant de la nef, a sans doute été édifié au cours des XII^{ème} et XIII^{ème}. L'église a été restaurée en 1973. Porte en bois sculpté. Ouverte en juillet/août jusqu'à 17h45, sauf le mercredi. Offices par les diaconesses : 04 71 65 05 45. Manifestations culturelles, concerts, conférences et expositions temporaires pendant la période estivale.

amiseglisedesaintvoy@gmail.com - 04 71 59 71 56



■ Jardin botanique

5 route du Chambon

Créé en 1987, sur 1,7 hectare, il rassemble environ 400 espèces de plantes provenant de la proche région appartenant pour l'essentiel à l'étage montagnard (de 900 à 1500m). Ce jardin est aussi agréé refuge LPO (Ligue de Protection des Oiseaux) ce qui implique le respect de la biodiversité du lieu. En accès libre toute l'année. Visites guidées l'été.

04 71 59 71 56

🍴 haltes gourmandes

- **Le Blue Gin** - 04 71 59 95 26
Cuisine traditionnelle
- **L'Auberge du Soleil** - 04 71 65 00 51
Cuisine familiale et du terroir

🏠 MAGASIN DE PRODUCTEURS

- **La Halle Fermière du Haut-Lignon**
04 71 66 06 48

📖 Livret chemin de découverte

21 étapes à pied, en vente 6€ à l'Office de tourisme.

km total	INTERSECTION	DIRECTION
km 3,8		<p>D 500</p> <p>7 LE MAZET ST-VOY 17 FAY-SUR-LIGNON</p> <p>Suc du Lizieux</p>
km 8.6		<p>D 500</p> <p>13 FAY/LIGNON</p> <p>2,5 LE MAZET ST-VOY 9 LE CHAMBON/LIGNON</p>
km 11	<p>Dans LE MAZET ST-VOY</p> <p>Vers la Halle Fermière</p> <p>Vers le Temple et l'Église</p>	<p>D 62</p> <p>Suc du Lizieux</p> <p>Le Bouchat</p> <p>La Chèze</p>
km 16		<p>D 47</p> <p>MONTBUZAT 1 BOUSSOULET 7</p>
km 18,1		<p>D 15</p> <p>LE PUY-EN-VELAY</p>

km total	INTERSECTION	DIRECTION
km 19,4		Dans LES BALAYES Lac Bleu
km 20,2		
km 21,1		D 42 14 YSSINGEAUX 3,5 RECHARINGES
km 26,1		D 18 11 SAINT-HOSTIEN 5 QUEYRIÈRES zone nordique du Meygal
km 31,3		D 152 9 ST-JULIEN-CH. 2 MONEDÉYRES

Le Lac Bleu

Le Lac Bleu est un joyau niché dans un écrin de verdure, son nom rend hommage à sa couleur exceptionnelle, due aux **lauzes** qui en tapissent le fond. Le Lac était le lieu d'une **ancienne carrière**, la lauze tapissait autrefois le toit des maisons, après avoir remplacé la chaume. **Il est accessible toute l'année.**



© Ludovic Fremondiere



© Luc Olivier

Avant de tourner, observez le rocher basaltique qui surplombe le **village de Queyrières**. C'est une ancienne cheminée de volcan, qui forme aujourd'hui une belle gerbe de prismes.

km total	INTERSECTION	DIRECTION
km 39,7		Dans ST-JULIEN-CHAPTEUIL D 28 LE PUY-EN-VELAY
km 40		D 15 LE PUY-EN-VELAY

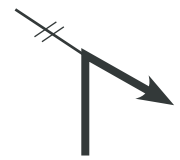


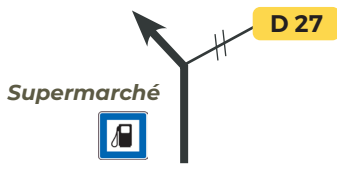

km total	INTERSECTION	DIRECTION
km 44,4		<p>LES PANDRAUX 2,5</p> <p> Station du MEZENC</p>
km 47		<p>Dans</p> <p>LES PANDRAUX</p> <p>D 36</p> <p>7 LAUSSONNE 1,5 LANTRAC</p>
km 47,2		<p>D 36</p> <p>15 ST-FRONT</p> <p> église romane</p> <p>7 LAUSSONNE 1,5 LANTRAC</p>
km 48,7		<p>D 633</p> <p>LANTRAC 0,5</p> <p>Troglodytes des Couteaux</p>
km 49,1		<p>Dans</p> <p>LANTRAC</p> <p>1,6 LES PANDRAUX 14 LE PUY</p>

km 49,2		<p>Rue de l'Estrade</p>
km 50,2		<p>D 28</p> <p>10 LE MONASTIER s/c.</p> <p>Troglodytes des Couteaux</p> <p> château de Bouzols</p>
km 51,3		<p>Montée des Pradeaux</p>
km 51,6		<p>Dans</p> <p>LES COUTEAUX</p> <p>Chemin des Grottes</p> <p>Attention : route en mauvais état sur 50m Parking 10-15 places. Chemin à poursuivre à pied sur 200m pour arriver aux grottes.</p>

Le village troglodyte de Couteaux

Ce ne sont pas des cavités naturelles mais un ensemble de grottes creusées par l'homme sur plus de 200m. Le site est occupé pendant tout le Moyen-Âge et de façon irrégulière jusqu'à l'époque contemporaine. Cet habitat permanent du XII^{ème} au XIV^{ème} siècle a été aménagé dans un tuf volcanique contenant de nombreux blocs projetés par les violentes éruptions successives.



km total	INTERSECTION	DIRECTION
km 52,3		Grottes Troglodytiques
km 52,7		
km 56,8		D 535 4 LE MONASTIER S/G.
km 59,7		Dans LE MONASTIER SUR GAZEILLE D 535 LES ESTABLES LE BÉAGE
km 59,9		D 535 LES ESTABLES 20 LE BÉAGE 16 Station du MEZENC

km
60,6



Château-musée
des croyances
populaires

Office de tourisme

CENTRE-VILLE

Office de Tourisme

Église Abbatiale-Château

Musée Municipal

VILLAGE du Monastier-sur-Gazeille

Le village est remarquable pour **ses vestiges de l'architecture médiévale**, et connu entre autre grâce au passage, en 1878, de **l'écrivain Ecossois Stevenson** qui part du Monastier-sur-Gazeille jusqu'à Saint-Jean-du-Gard avec son ânesse Modestine, parcours qu'il retranscrit dans le très célèbre livre « **Voyage avec un âne dans les Cévennes** ». Le village est l'un des 28 à posséder le **label « Petites Cités de Caractère »** en Auvergne-Rhône-Alpes. Célèbre **Festival des Cuivres**, chaque année en août.



À VOIR / À FAIRE :

■ Abbatiale et musée de l'école

■ Château Abbatiale

Le château date de 1364, mais fut incendié pendant les guerres de religion. Il est rebâti en pierres basaltiques durant le XVI^{ème} siècle et servira de demeure à la grande famille des Saint-Nectaire. **Aujourd'hui le château est un musée des Croyances Populaires**, Patrice Rey vous entraînera au cœur des contes et **légendes du Plateau du Mézenc**, saupoudré de superstitions locales. **04 71 59 71 56**

Date de l'époque mérovingienne et conçu avec une architecture romane, est le témoignage du passé du Monastier-sur-Gazeille, un village marqué par la présence monastique. L'église abbatiale est connue pour être la seconde église de la Haute-Loire par sa taille, **après la cathédrale du Puy-en-Velay**, et beaucoup de spécialistes de la période médiévale la considère comme **l'une des plus belles du centre de la France**. Il est aussi possible de découvrir le **musée de la vieille école**, écriture à la plume, à l'encre violette, ou encore initiation au bouclier.

Sur réservation au 04 43 07 22 23

© Elyas Saens



km total	INTERSECTION	DIRECTION
km 60,8		
km 61,5		D 500 FAY-SUR-LIGNON FREYCENET LA TOUR
km 62,9		D 500 FAY-SUR-LIGNON 22 MOUDEYRES 12 FREYCENET LA TOUR 5
km 67,9		Dans FREYCENET LA TOUR D 500 FAY-SUR-LIGNON 17 MOUDEYRES 7
km 72		D 500 LES INFRUITS 4 LES ESTABLES 6 FAY-SUR-LIGNON 13

km total	INTERSECTION	DIRECTION
km 72,9		D 500 FAY-SUR-LIGNON 12 SAINT-FRONT 9 église romane
km 78,8		D 500 FAY-SUR-LIGNON 12 les narces de Chaudeyrolles
km 82,3		
km 83,5		D 500 FAY-SUR-LIGNON 1,5
km 84,7		Traversée de FAY-SUR-LIGNON

Les bonnes adresses À PROXIMITÉ



■ Les Délices du Mézenc

Epicerie de produits du terroir
Boutique de produits locaux, proposant un assortiment complet des spécialités de la région : charcuteries, fromages, vins, bières, liqueurs, confitures, miels, jus de fruits, sirops, soupes, tisanes et produit bio en vrac. Arrêtez-vous au bel espace salon de thé !

www.lesdelicesdumezenc.fr
04 43 08 15 77 ou 06 27 06 16 94

km 86,7		<p>D 26</p> <p>Château de Rochebonne</p> <p>LES VASTRES 2</p>
km 87,9		<p>D 7</p> <p>18 ST-AGRÈVE</p> <p>13 LE CHAMBON s/L.</p> <p>1 LES VASTRES</p>
km 89,4		<p>Dans</p> <p>LES VASTRES</p> <p>D 73</p> <p>ST-AGRÈVE 16</p> <p>MARS 12</p>
km 95,1		<p>D 151</p> <p>MARS 2</p>

km total	INTERSECTION	DIRECTION
km 96,9		<p>D 151A</p> <p>5 LE CHAMBON s/L.</p>
km 98,4		<p>Golf du Chambon/Lignon</p> <p>Golf 18 trous, dans un site boisé et vallonné face au Mont-Mézenc. www.golf-chambon.com 04 71 59 28 10</p> <p> <i>haïttes gourmandes</i></p> <p>■ La Table du Golf 04 71 59 23 17</p>
km 101,3		<p>D 103</p> <p>2 LE CHAMBON s/L.</p>
km 104,2		<p>Dans</p> <p>LE CHAMBON s/L LIGNON</p>
km 105		<p>D 103</p> <p>TENCE Itinéraire touristique</p> <p>La Celle</p>

km
108,6



À votre disposition pour vous garer, 2 aires de stationnement avec chacune 2/3 places.



© Juan83

■ Chemin de fer historique « Le Velay Express »

On aperçoit au dessus de la route la voie de chemin de fer ouverte en 1901, aujourd'hui utilisée pour le train historique appelé **Velay Express**, qui est le plus haut train à vapeur de France. Serpentant sur 27 km entre Raucoules et Saint-Agrève, il fait des haltes en gares du Chambon/Lignon et de Tence.

www.velay-express.fr - 04 71 59 68 06

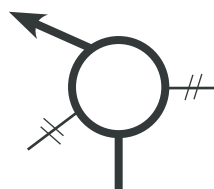


© Luc Olivier

■ Vue sur les Gorges du Lignon depuis la D 103

Cette rivière et ses nombreux affluents ne sont jamais loin lors de vos promenades (cours d'eau classé 1^{ère} catégorie). Il prend sa source au Mont Mézenc et traverse sur 70 km environ, le département pour se jeter dans la Loire à Pont de Lignon/Confolent.

km
112,6



Dans

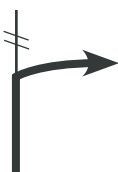
TENCE

D 103

TENCE 0,5

ST-ÉTIENNE 55
YSSINGEAUX 20
MONTFAUCON 10

km
113,3



D 183

ST-ÉTIENNE

YSSINGEAUX
MONTFAUCON

km total

INTERSECTION

DIRECTION

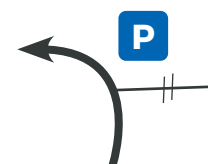
km
113,3




TOUTES DIRECTIONS

km
113,4

Gare Velay Express



km
113,5



D 18

ST-ÉTIENNE
YSSINGEAUX
MONTFAUCON


km
113,9



ST-ÉTIENNE
LE PUY-EN-VELAY

YSSINGEAUX
MONTFAUCON

km
114,1



Arrivée à Tence,
point de départ du circuit

CONTACT

L'Office de tourisme

2d route de Tence
43400 LE CHAMBON-SUR-LIGNON

32 grande rue
43190 TENCE

04 71 59 71 56
www.ot-hautlignon.com



Évènements à retenir

Chaque année, retrouvez une **exposition de voitures anciennes** au Chambon-sur-Lignon, en août !
06 31 57 71 58

Plusieurs **rassemblements de véhicules anciens** entre le printemps et l'automne sont organisés par les **Mécaniques anciennes du Haut-Lignon**.
mecaniquesancienneshautlignon@gmail.com

Crédits photos : page de couverture © Lucas Paulin, autres visuels © FreePik, icônes ©FlatIcon.