

Haut  
Lignon  
Tourisme



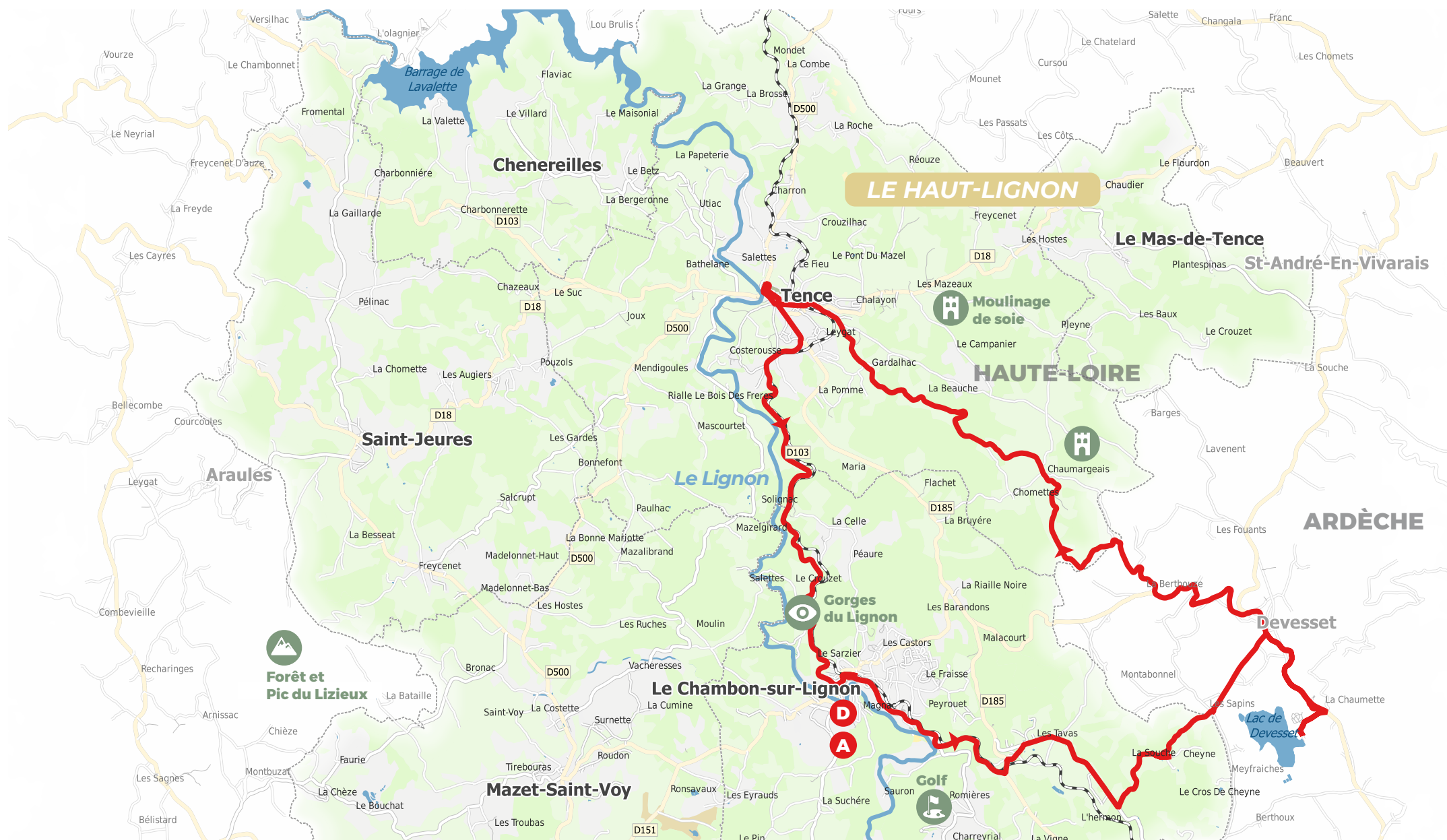
# ROAD BOOK

*Circuit sur le  
Haut-Lignon*

## ■ Circuit sur le Haut-Lignon

Départ/arrivée > **Office de tourisme du Chambon-sur-Lignon**

Distance > **35 km**





# VILLAGE

## du Chambon-sur-Lignon

Station Verte de vacances et internationalement connue - village de 2 431 habitants. C'est un **lieu d'histoire** et de **rencontre des cultures**. Des équipements sportifs et touristiques de haut niveau, ainsi qu'une vie culturelle très riche, rendent le village dynamique.

### 👁️ À VOIR / À FAIRE :

#### ■ Lieu de Mémoire

23 route du Mazet

Découvrez l'histoire exceptionnelle du sauvetage des juifs sur le Plateau Vivarais-Lignon en visitant le Lieu de Mémoire, un musée dédié à la période de la Seconde Guerre Mondiale sur le Plateau. Tarif adulte : 5€. Gratuit -10 ans. [www.memoireduchambon.com](http://www.memoireduchambon.com) 04 71 56 56 65

#### ■ Parcours de la Mémoire

Office de Tourisme

Visite guidée à la découverte du village des Justes, terre d'accueil et de refuge. Toute l'année sur réservation pour les groupes. En juillet-août visite tous les mardis à 15h. Tarif adulte : 5€. Gratuit -12 ans. [www.ot-hautlignon.com](http://www.ot-hautlignon.com) 04 71 59 71 56

#### ■ Espace d'Art Contemporain

Maison des Roches

Cet espace d'art contemporain propose régulièrement des expositions, stages et rencontres avec des artistes. [www.eaclesroches.com](http://www.eaclesroches.com) 04 71 59 26 68

### 🍴 hattes gourmandes

- **L'Épicurien** - 04 71 59 75 55  
*Produits du marché, saladerie*
- **La Mandarine** - 04 71 59 79 40  
*Crêpes, salades, produits locaux*
- **La Maison du Chambon**  
04 71 59 70 05  
*Cuisine du marché*
- **Cairn By Dyjo** - 04 63 75 00 09  
*Produits frais et de saison*
- **Ici & Là Bas** - 06 48 98 23 30  
*Cuisine «brasserie», spécialités Terre-Mer*
- **Le Bistrot de la place** - 09 55 73 43 66  
*Cuisine bistrannique*
- **Pizzissima** - 04 71 59 73 50  
*Pizzeria*
- **Bel'Ô Resto** - 04 71 59 74 39  
*Cuisine soignée et contemporaine*
- **La Gargouille** - 06 25 55 74 95  
*Bar à tapas, planches du terroir*
- **Barbacane** - 04 63 75 00 15  
*Bar à cocktails, tapas*
- **Chez Léon** - 04 71 59 79 61  
*Produits du terroir*
- **La Table du golf** - 04 71 59 23 17  
*Produits du terroir et de saison*
- **Clair Matin** - 04 71 59 73 03  
*Gastronomique*
- **L'Arbre Vagabond** - 04 71 59 22 00  
*Produits du marché et bar à vins*



km total	INTERSECTION	DIRECTION
km 0.0		<b>D 103</b>  
km 1.2		
km 1.9		<b>D 103</b> 
km 3.6		<b>D 185 A</b>  

km total	INTERSECTION	DIRECTION
km 4.2		<ul style="list-style-type: none"> <li>Le Confiseur de Cheyne</li> <li>Ch. d'hôtes l'Oustau</li> <li>L'Arbre Vagabond</li> <li>Le Coteau Fleuri</li> </ul>
km 6.9		<ul style="list-style-type: none"> <li>Cheyne</li> <li>Le Confiseur de Cheyne</li> <li>Ch. d'hôtes l'Oustau</li> <li>L'Arbre Vagabond</li> </ul>
km 8.1		<ul style="list-style-type: none"> <li>Vers l'Arbre Vagabond</li> <li>Ch. d'hôtes l'Oustau</li> <li>Le Confiseur de Cheyne</li> <li>L'Arbre Vagabond</li> <li>Gîte d'Odile</li> </ul>

km total	INTERSECTION	DIRECTION
km 9.4		<ul style="list-style-type: none"> <li>Devesset</li> <li>Le Lac</li> </ul>
km 11		<p>Pour aller au Lac de Devesset...</p> <p>Dans</p> <ul style="list-style-type: none"> <li>DEVESSET</li> <li>D 9</li> <li>ST-AGRÈVE</li> </ul>
km 11.5		<ul style="list-style-type: none"> <li>Lac de Devesset</li> </ul>
km 13.5		<p>Pour repartir du Lac de Devesset...</p>
km 15		<p>Dans Devesset</p> <ul style="list-style-type: none"> <li>D 226</li> <li>12 TENCE</li> <li>10 LE CHAMBRON SUR-LIGNON</li> </ul>

## Les bonnes adresses À PROXIMITÉ



■ **L'Arbre Vagabond**  
Restaurant-Librairie-Bar à vins  
Idéal pour passer un moment de détente. Après le repas, il est possible de faire une courte randonnée sur Le chemin des Proverbes, départ sur place. 1h30 aller-retour.  
[www.arbre-vagabond.fr](http://www.arbre-vagabond.fr)  
04 71 59 22 00

■ **Confiseur de Cheyne**  
Confiseries traditionnelles  
Ouvert de mars à août.  
[www.le-confiseur-de-cheyne.com](http://www.le-confiseur-de-cheyne.com)  
04 71 65 89 64





© Philippe Bousseaud

## LA SÉLECTION

# des Sites incontournables SUR LE HAUT-LIGNON

### ■ Le Pic du Lizieux

L'ascension du Pic vous propulse à 1388m d'altitude avec une vue à 360° au sommet de ce suc surplombant le plateau basaltique, façonné il y a 12 millions d'années. Grimpez sur les pentes boisées du massif du Lizieux, Zone Natura 2000 et Volcans en liberté !

➤ **PR 639 (5,3km) depuis le parking de Chièze, au dessus du village de Montbuzat**



© Emilie3838

### ■ Golf du Chambon/Lignon

2816 route de Mars

Un des plus beaux parcours d'Auvergne face au Mont Mézenc. Golf 18 trous dans un site boisé et vallonné. Ouvert de mars à novembre.

[www.golf-chambon.com](http://www.golf-chambon.com)

04 71 59 28 10



© Naturofilm



© Luc Olivier

### ■ Perles Rouges des Monts du Velay

La culture de fruits rouges est une spécificité locale, le climat étant propice à leur production. Un groupe d'agriculteurs en assure ensemble, la production, la promotion et la mise en vente. La fraise, la framboise, la groseille, le cassis, la mûre et la myrtille : un éventail de saveurs que l'on peut retrouver au G.I.E des producteurs de fruits rouges des Monts du Velay à Saint-Jeures !

[www.fruitsrougesduvelay.com](http://www.fruitsrougesduvelay.com)



© Jean-Marc Vidal

### ■ Le Moulinage de soie des Mazeaux à Tence

31 chemin de Chenebier

Site unique en Europe et lieu emblématique de la mémoire de l'industrie du textile dans la Haute-Loire au XIX<sup>ème</sup> siècle qui témoigne de la vie ouvrière de générations de femmes. Lorsqu'on pénètre à l'intérieur, tout semble s'être arrêté la veille, les installations ont été gardées intactes. Ce moulinage est lauréat 2022 de la Mission patrimoine de Stéphane Bern.

06 59 29 10 14 - 06 71 21 12 57

## Coins de pique-nique À PROXIMITÉ DU CIRCUIT

### LE CHAMBON-SUR-LIGNON

#### ■ La Plage au bord du Lignon



45.053062, 4.316379

#### ■ La Gare



45.061441, 4.303486

#### ■ Étang de la Croisière, chemin de molle

45.060071, 4.314431

### DEVESSET

#### ■ Au bord du Lac de Devesset



45.051867, 4.395173

### TENCE

#### ■ Au bord de la Sérigoule, boulevard Léon Rocher



45.113945, 4.292382

#### ■ Au bord de la Sérigoule, place du Fieu



45.115051, 4.291402

#### ■ Plan d'eau de Bathelane



45.121849, 4.277306



## LAC de Devesset

Petit village ardéchois de 300 habitants à la frontière de la Haute-Loire. Plan d'eau de 51 hectares entouré de forêts de conifères, à 1100 m d'altitude.

[www.lac-de-devesset.fr](http://www.lac-de-devesset.fr) - 04 71 30 00 37



© Naturofilm

- TOUR DU LAC (1h)
- JEUX POUR ENFANTS
- TERRAIN DE VOLLEY
- AIRE DE PIQUE-NIQUE

En saison,

- LOCATION DE VTT,
- PARCOURS D'ORIENTATION,
- ANIMATIONS EN SAISON,
- SNACK



© Lucas Paulin

### ■ Base de Loisirs

Sports Nature Devesset

Vous pouvez vous baigner dans le lac et profiter des nombreuses activités nautiques comme le paddle, kayak, planche à voile, pédal'eau...

[www.sports-nature-devesset.fr](http://www.sports-nature-devesset.fr)  
04 75 30 01 86

### 🍴 hattes gourmandes

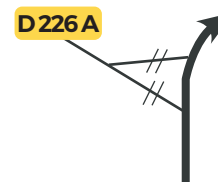
- **Le Cabistou** - 09 60 07 09 58  
Restaurant, bar, épicerie, gîte, chambres d'hôtes
- **Au Bon Air** - 04 75 30 00 45  
Restaurant, bar, tabac

km total

INTERSECTION

DIRECTION

km  
17.4



D 226

TENCE 8

km  
21.7

Traversée de

D 182

CHAUMARGEAIS

## HAMEAU de Chaumargeais

Ce hameau fût pendant la Seconde Guerre Mondiale, un des hauts lieux de la résistance du Plateau Vivarais-Lignon.

Aujourd'hui une stèle nommée « **L'Arbre de la Mémoire** », apposée sur un mur au bord de la route, rend hommage aux actes de sauvetage. Livret disponible à l'Office de tourisme (5€). « **1935-1945 : Les enfants cachés - Chaumargeais, l'École des Prophètes** »



© Philippe Bousseaud

km  
27.1



Traversée de

TENCE

## VILLAGE de Tence

Station Verte de Vacances, ce village de 3 084 habitants vous offre simplicité, authenticité et convivialité. Les pèlerins des **chemins de Saint-Jacques de Compostelle** ou de **Saint-Jean-François Régis** pourront faire une halte. Le repos, le calme ou des activités de plein air et sportives : à vous de choisir !



© Naturofilm

### 👁️ À VOIR / À FAIRE :

#### ■ Visite libre dans le Tence d'autrefois...

Il est possible de découvrir l'histoire du joli village de Tence en visite libre avec un livret disponible à l'Office de tourisme (5€).

#### ■ Visite de la Chapelle des Pénitents

Place de l'esplanade

Replongez-vous dans la confrérie d'hier et d'aujourd'hui ainsi que dans l'histoire religieuse du Plateau Vivarais-Lignon. Visites guidées hebdomadaires en juillet-août. Toute l'année sur réservation pour les groupes.

[www.ot-hautlignon.com](http://www.ot-hautlignon.com)  
04 71 59 71 56

#### ■ Visite du Musée de la Pharmacie

Place du Chatiague

Visite libre les mardis matin, de juin à septembre. Sur réservation le reste de l'année.

[www.lesamisduvieuxence.jimdo.com](http://www.lesamisduvieuxence.jimdo.com)  
06 31 60 15 86

### 🍴 hattes gourmandes

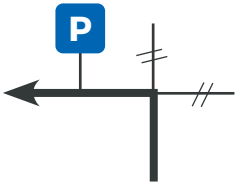
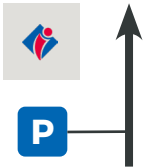
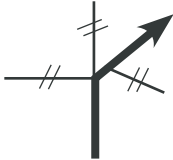



- **L'Ours Maçon** - 04 71 65 49 99  
*Produits locaux de saison*
- **Pizz'Intence** - 04 71 56 34 00  
*Pizzeria*
- **Le Grand Café** - 04 71 59 82 31  
*Restaurant, brasserie, cuisine maison*
- **Restaurant de La Poste**  
04 71 56 39 25  
*Cuisine traditionnelle de terroir*
- **Le Thymallus** - 04 71 59 89 08  
*Spécialités et produits du terroir*
- **Le Chatiague** - 04 71 59 82 82  
*Cuisine traditionnelle et spécialités*
- **L'Eden (ouverture novembre 2024)**  
04 71 56 19 22  
*Restauration rapide «fait maison»*
- **Café Claudette** - 04 63 71 72 48  
*Snack et pâtisseries*
- **Ferme Auberge La Cabriole**  
04 71 65 05 22  
*Cuisine des produits de la ferme*

### 🛒 MAGASINS DE PRODUCTEURS

- **Plein Champ**  
06 06 94 58 84 ou 06 08 72 30 96
- **Cœur d'Artichaut** - 09 81 95 63 70

km total	INTERSECTION	DIRECTION
km 27.4		<b>D 18</b> MONTFAUCON YSSINGEAUX SAINT-ÉTIENNE
km 27.5		
km 27.6		S <sup>t</sup> -ÉTIENNE LE PUY EN VELAY YSSINGEAUX MONTFAUCON
km 27.9		
km 28.2		YSSINGEAUX Parcours Pittoresque



km total	INTERSECTION	DIRECTION
km 28.4		
km 28.5	Office de tourisme 	
km 27.6		<b>D 103</b> ANNONAY S <sup>T</sup> -AGRÈVE LE CHAMBON S/L
km 28.3		<b>D 103</b> LE CHAMBON S/L Itinéraire touristique
km 32.5		 Dans 3,6 km : Arrivée au Chambon-sur-Lignon, point de départ du circuit



© Luc Olivier



© Juan83

### À VOIR / À FAIRE :

#### ■ Vue sur les Gorges du Lignon depuis la D 103

À votre disposition pour vous garer, 2 aires de stationnement avec chacune 2/3 places. Cette rivière et ses nombreux affluents ne sont jamais loin, lors de vos promenades (cours d'eau classé 1ère catégorie). Il prend sa source au Mont Mézenc et traverse sur 70 km environ, le département pour se jeter dans la Loire à Pont de Lignon/Confolent.

#### ■ Chemin de fer historique « Le Velay Express »

On aperçoit au dessus de la route D 103 la voie de chemin de fer ouverte en 1901, aujourd'hui utilisée pour le train historique appelé **Velay Express**, qui est le plus haut train à vapeur de France. Serpentant 27 km au départ de Raucoules, il fait des haltes en gares de Tence, du Chambon-sur-Lignon et de Saint-Agrève. Il circule les dimanches d'avril à octobre et les mercredis et jeudis en juillet-août.  
**www.velay-express.fr - 04 71 59 68 06**

### hébergements

Retrouvez tous nos hébergements sur notre brochure touristique ou en ligne sur **www.ot-hautlignon.com**

# CONTACT

## L'Office de tourisme

2d route de Tence  
**43400 LE CHAMBON-SUR-LIGNON**

32 grande rue  
**43190 TENCE**

**04 71 59 71 56**  
**[www.ot-hautlignon.com](http://www.ot-hautlignon.com)**



### *Événements à retenir*

Chaque année, retrouvez une **exposition de voitures anciennes** au Chambon-sur-Lignon, en août !  
06 31 57 71 58

Plusieurs **rassemblements de véhicules anciens** entre le printemps et l'automne sont organisés par les **Mécaniques anciennes du Haut-Lignon**.  
[mecaniquesancienneshautlignon@gmail.com](mailto:mecaniquesancienneshautlignon@gmail.com)

**Crédits photos** : page de couverture © Luc Olivier, autres visuels © FreePik, icônes © FlatIcon.