


HAUTE-LOIRE

Randonnées

secrètes

My
haute-loire
LE SECRET LE MIEUX GARDÉ D'AUVERGNE





Haute-Loire


le secret le mieux gardé d'Auvergne

ITINÉRANCE AU FIL DE L'EAU ITINÉRANCE AU CŒUR DES VOLCANS RANDONNÉES SECRÈTES

Une collection incroyable de volcans, un concentré de panoramas, de hauts-plateaux mystérieux, l'eau à l'état sauvage, les défis de la construction caractérisés par de surprenants édifices perchés, ici l'Irlande, là l'Italie... autant de bonnes raisons pour partir à la découverte de la Haute-Loire, terre secrète de l'Auvergne.

Si les mythiques Chemins vers Saint-Jacques-de-Compostelle et de Stevenson contribuent à la renommée de la Haute-Loire, nous vous invitons à profiter d'itinéraires plus intimes, au fil de l'eau ou au cœur de montagnes douces... ou plus simplement, à redevenir curieux des mystères d'une nature étonnante.

myhauteloire.fr






ITINÉRANCE AU FIL DE L'EAU

Deux Chemins de Grande Randonnée qui flirtent avec la Loire et l'Allier, un fleuve, le plus long de France, et une rivière encore sauvages qui naissent aux portes de la Haute-Loire.







Une source de fraîcheur propice au ressourcement, à un retour à l'essentiel entre gorges encaissées, eaux limpides, plateaux granitiques ou basaltiques, landes, forêts de résineux ou feuillus et villages pittoresques.



Plus d'infos
rando-hauteloire.fr



Sources et Gorges de l'Allier

-  Un itinéraire de **moyenne montagne** au cœur d'une nature époustouflante le long des gorges de l'Allier
-  **200 km de chemins et sentiers** entre Auzon (400 m) et La Bastide Puy Laurent (1024 m)
-  **9 à 11 jours** de marche
-  Possibilité de **boucles et itinéraires plus courts**
-  Retours possibles en **train** sur certains tronçons
-  **Transport des bagages** possible sur demande



RANDOFICHE
DE CHAQUE ÉTAPE
DISPO SUR L'APPLI
« RANDO HAUTE-LOIRE »





Source et Gorges de la Loire

- 📍 La partie la **plus sauvage** de cet itinéraire mythique en moyenne montagne
- 📏 **230 km de chemins et sentiers** entre **Saint-Etienne** (480 m) et le **Mont Gerbier-de-Jonc** (1 416 m) si vous choisissez de remonter le fleuve (GR3 / 12 jours de marche)
- 📏 **205 km de chemins et sentiers** entre le **Mont Gerbier-de-Jonc** et **Saint-Etienne** si vous choisissez de suivre le cours naturel du fleuve (GR 302 / 10 jours de marche)
- 🔄 Possibilité de **boucles et itinéraires plus courts**
- 🚆 Retours possibles en **train** sur certains tronçons
- 🎒 **Transport des bagages** possible sur demande



Plus d'infos
rando-haute-loire.fr









ITINÉRANCE AU CŒUR DES VOLCANS

Trois Chemins de Grande Randonnée qui permettent de profiter de 300 volcans aux formes étonnantes qui résultent de la principale activité volcanique en Auvergne. Un record de diversité !

Des horizons à perte de vue, entre montagnes douces et dômes volcaniques, vastes plateaux chlorophylles, prairies et forêts.








Plus d'infos
rando-hauteloire.fr



GR®
40






Tour des Volcans du Velay

-  Une boucle de **moyenne montagne** pour admirer une collection inédite de **volcans**
-  **189 km de chemins et sentiers** à partir de Vorey-sur-Arzon (540 m)
-  **9 jours** de marche
-  Possibilité de **réduire la boucle**
-  **Transport des bagages** possible sur demande





Chemin de Saint-Régis

-  Une boucle pour se ressourcer sur les pas de **Saint-Régis**, le Saint patron des dentellières
-  **206 km de chemins et sentiers** au départ du Puy-en-Velay (634 m)
-  **9 jours** de marche dans le massif du Meygal et à travers les plateaux du Velay, du Mézenc et du Haut-Vivarais
-  Possibilité de **réduire la boucle**
-  **Transport des bagages** possible sur demande



Plus d'infos
rando-hauteloire.fr










**LES ETAPES
EN HAUTE-LOIRE**
DISPO SUR L'APPLI
« RANDO HAUTE-LOIRE »



Tour Mézenc Gerbier-de-Jonc

-  Une boucle qui propose des **panoramas exceptionnels** autour des plus hauts sommets de la **Haute-Loire** et de **l'Ardèche**
-  **119 km de chemins et sentiers** au départ de Fay-sur-Lignon (1 173 m)
-  **5 jours** de marche
-  Possibilité de **réduire la boucle**
-  **Transport des bagages** possible sur demande







DES CHEMINS MYTHIQUES






Bien plus qu'un chemin de pèlerinage, le Chemin de Saint-Jacques est souvent une quête de soi propice à de très belles rencontres.


Partir sur les traces de Robert Louis Stevenson avec son compagnon de route à travers des décors somptueux reste toujours une incroyable aventure.

Le Puy-en-Velay,
ville arrivée
et départ des
Chemins de
Saint-Jacques-
de-Compostelle
/ Ville départ
du Chemin
de Stevenson
(départ possible
du Monastier-sur-
Gazeille)


GR® 765 & 65

Les Chemins vers Saint-Jacques de Compostelle (GR765 Cluny-Lyon-Le Puy / GR65 Genève-Le Puy-Figeac)

-  **GR 765 Lyon - Le Puy :**
187 km, entre 9 et 12 jours
de marche
-  **GR 765 Cluny - Le Puy :**
321 km, entre 15 et 20 jours
de marche
-  **GR 65 Genève - Le Puy :**
360 km, 18 jours de marche
-  **GR 65 Le Puy - Figeac :**
252 km, 10 jours de marche
-  **Transport des bagages**
possible sur demande






Plus d'infos
rando-hauteloire.fr





Le Chemin de Stevenson

-  **267 km** entre le Puy-en-Velay et Saint-Jean-du Gard
-  **10 à 12 jours** de marche sur les vastes plateaux volcaniques du Velay, les hautes terres du Gévaudan, le mont Lozère puis les crêtes et vallées des Cévennes
-  **Transport des bagages** possible sur demande





RANDONNÉES MYSTÉRIEUSES

Quatre randonnées inattendues à la journée ou demi-journée... qui vous surprendront par les légendes et mystères étonnants qui les entourent.

PR 93

Le Grand Felletin

 Départ / Arrivée :
Saint-Julien-Molhesabate

 **20,9 km**

 **6h30**

C'est tout le charme d'un paysage montagnard et boisé qui vous guidera jusqu'au sommet du Grand Felletin. À la table d'orientation, la vue s'ouvre sur un panorama à couper le souffle : monts du Pilat, le mont Blanc, le parc de la Vanoise et le massif des Écrins.

Et il y a un spectacle à ne pas rater : le lever des Trois Soleils. La réflexion du soleil sur les sommets enneigés des Alpes produit une réverbération créant l'illusion de trois soleils dans le ciel. Ce phénomène unique s'observe uniquement par beau temps et au moment des solstices d'hiver et d'été. Un moment magique tant la vue déjà grandiose est magnifiée par ces lueurs matinales.



RANDOFICHE
DE CHAQUE ÉTAPE
DISPO SUR L'APPLI
« RANDO HAUTE-LOIRE »





PR 672

Domaine du Sauvage



Départ / Arrivée :

Domaine du Sauvage (Chanaleilles)



20,4 km



6h

Un magnifique sentier au départ du Domaine du Sauvage vous emmènera au travers de landes à bruyères couvertes de myrtilles, vers des tourbières d'altitude colonisées par le très rare bouleau nain, mais aussi sur des crêtes granitiques où la vue embrasse la Margeride et le Gévaudan. La terreur de la Bête est encore palpable...

C'est en effet ici qu'entre 1764 et 1767, une créature indéfinissable ôte la vie d'une centaine de personnes, femmes et enfants essentiellement. Le massacre provient d'un animal bien plus féroce qu'un loup ordinaire. La rumeur du loup-garou commence à circuler. Ceux qui ont réussi à en réchapper décrivent sa vélocité stupéfiante, son regard de diable et son intelligence. Très vite, la Bête devient une affaire d'Etat. Louis XV propose des primes qui attirent une multitude de chasseurs rêvant de faire fortune. Face aux échecs à



répétition, il envoie ses troupes et même son garde au corps. Rien n'y fait, les attaques continuent, l'hystérie est nationale.

Le 19 juin 1767, Jean Chastel, un paysan du coin abat un énorme animal. Il aurait « une tête hideuse et un manteau rouge, blanc et gris » jamais observé sur un loup auparavant. Dès lors, le massacre cesse. Aujourd'hui encore, on ignore l'identité de cette Bête du Gévaudan. La légende populaire croit en un loup-garou, sans doute parce que le coup de grâce a été porté avec une balle en argent. La science émet l'hypothèse d'une créature non endémique égarée que les habitants de cette France rurale n'auraient pas su reconnaître...



RANDOFICHE
DE CHAQUE ÉTAPE
DISPO SUR L'APPLI
« RANDO HAUTE-LOIRE »



PR 666

Le pont du Diable

 Départ / Arrivée :
Saint-André-de-Chalencon

 **5,5 km**

 **1h30**

En dessous du magnifique village de Chalencon se fond l'illustre "Pont du Diable" qui enjambe la vallée escarpée de l'Ance. La légende raconte que les crues incessantes empêchaient les ouvriers du seigneur de construire ce pont tant attendu. Amusé par ce manège, le Diable proposa son aide à condition que la première âme qui franchirait le pont lui appartierait. Épuisé par les nombreux échecs, le seigneur accepta. Une fois le pont construit, tous les habitants de la région s'étaient donné rendez-vous pour admirer le sacrifice du seigneur qui s'avancit doucement vers le pont sous le regard souriant du Diable. C'est alors que son chien le doubla. Furieux, Satan dut prendre l'animal et fit tomber une grosse pierre du parapet avant de disparaître. A chaque fois qu'on tentait de replacer cette pierre, on la retrouvait le lendemain dans la rivière. Il paraît qu'on peut encore y observer l'empreinte du visage du diable exaspéré...



RANDOFICHE
DE CHAQUE ÉTAPE
DISPO SUR L'APPLI
« RANDO HAUTE-LOIRE »



PR 40

La roche druidique de Crouzilhac

 Départ / Arrivée : **Tence**

 **12,8 km**

 **3h50**

Dans la forêt de Crouzilhac, souffle encore un vent celtique. En bordure du bois, une importante roche assoit cette présence ancienne. A son sommet, elle est marquée de cupules, des entailles circulaires qui auraient servi pour des sacrifices pratiqués par les druides. Ils étaient dépositaires de la tradition et du savoir des Gaulois, à la fois éducateurs, juges et prêtres. Ce rocher n'est pas seul. Tout autour, la disposition de certaines roches semble avoir été arrangée, d'autres sont creusées de bassins...

La légende rapporte qu'un petit homme eut l'indélicatesse de déplacer une limite de la forêt de Crouzilhac en transportant une de ces bornes. Il fût alors condamné à errer sans jamais pouvoir poser cette lourde pierre qu'il portait sur son dos. Un jour, le châtelain du Mazel l'aurait délivré en l'autorisant à la déposer auprès du ruisseau des Mazeaux. Son fantôme hanterait encore les lieux.

RANDOFICHE
DE CHAQUE ÉTAPE
DISPO SUR L'APPLI
« **RANDO HAUTE-LOIRE** »



Topoguide « La Haute-Loire à pied »

Une sélection des plus belles promenades
et randonnées à la journée ou demi-journée

Plus d'infos : rando-hauteloire.fr



Téléchargez l'App Rando en Haute-Loire

+ de 300 randos, de la promenade à la
grande randonnée

Application gratuite à télécharger :



Pour toute information sur la
randonnée en Haute-Loire :

FFRandonnée Comité

Haute-Loire

04 71 04 15 95

contact@rando-hauteloire.fr - www.rando-hauteloire.fr



**Pour toute information
sur la Haute-Loire**

Maison du Tourisme de la Haute-Loire

Hôtel du Département

1 place Monseigneur de Galard

43000 Le Puy-en-Velay

04 71 07 41 65

contact@myhauteloire.fr

myhauteloire.fr



Ce document est réalisé grâce au financement
du Département dans le cadre de sa politique de
développement pour l'attractivité touristique de la
Haute-Loire.

La responsabilité de la Maison du Tourisme de Haute-Loire et de ses partenaires
ne saurait être engagée pour toutes omissions ou erreurs qui auraient pu se glisser
dans cette brochure.


Direction de la publication : Maison du Tourisme de la Haute-Loire.

Imprimé en mars 2022 - Dépôt légal à parution. Imprimé sur du papier issu de
forêts gérées durablement.

Crédit photos : David Frobert / OTI Mézenc-Loire-Meygal, Luc Olivier / Maison du
Tourisme de la Haute-Loire, Gérard Gardès / Maison du Tourisme de la Haute-Loire,
Jérémy Mazet-Soleil de Minuit / Maison du Tourisme de la Haute-Loire, Marine
Floquet / Maison du Tourisme de la Haute-Loire, AdobeStock / butterfly-photos.org,
Morgan Desfont / Département de la Haute-Loire, Laurence Barruel / Auvergne
Destination, World Else / Auvergne Destination, Daphné Allibert, Christian
Chambon, Dan Vincent Photography, Philippe Bousseaud / Office de Tourisme du
Haut-Lignon, Office de Tourisme du Haut-Lignon, @stephv38.

Conception : Agence studio N°3 - www.studioN3.fr





My
haute-loire

le
secret
le mieux gardé
d'Auvergne

myhauteloire.fr

 Haute-Loire
LE DÉPARTEMENT